

Slovenský raj

Výlet od Želiezovec do Dediniek.

Čas trasy: 3 hod. 18 min. 243km

Želiezovce, 937 01 - Dedinky, 049 73

<https://www.google.com/maps/dir/Želiezovce/049+73+Dedinky/@48.5038572,19.6922455,8z/data=!4m8!4m7!1m2!1m1>

3 h 19 min. (234 km)
Po ceste 66

Kroky » ZOBRAZIŤ UKÁŽKU

⚠ Táto trasa je spoplatnená.

Želiezovce
937 01

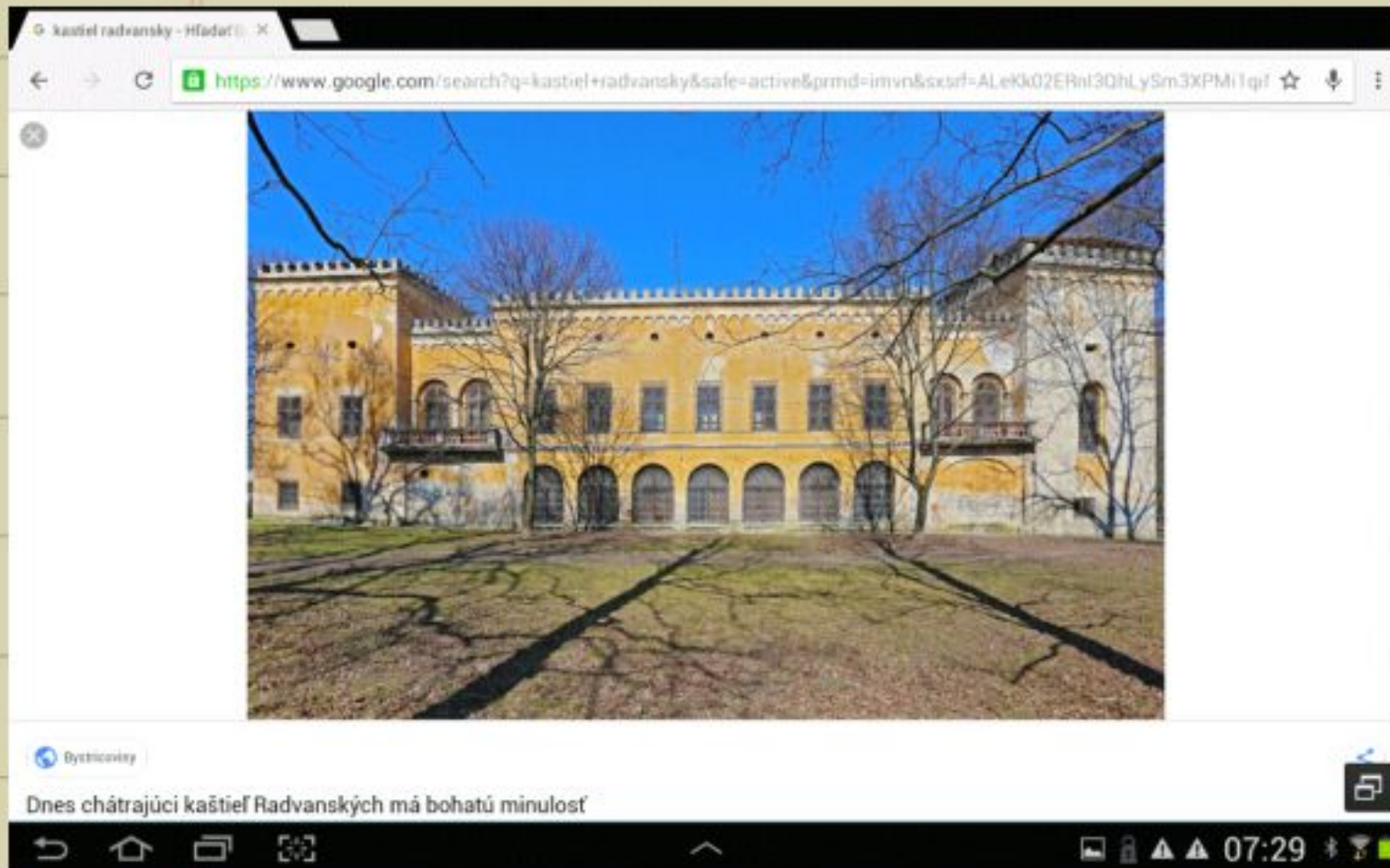
- > V mieste Dobšiná chodte po 76, E571/E58, E77 a 66 na 535
230 km
- > Pokračujte po 535 a 3047 do svojho cieľa Dedinky
2,0 km

Dedinky
049 73

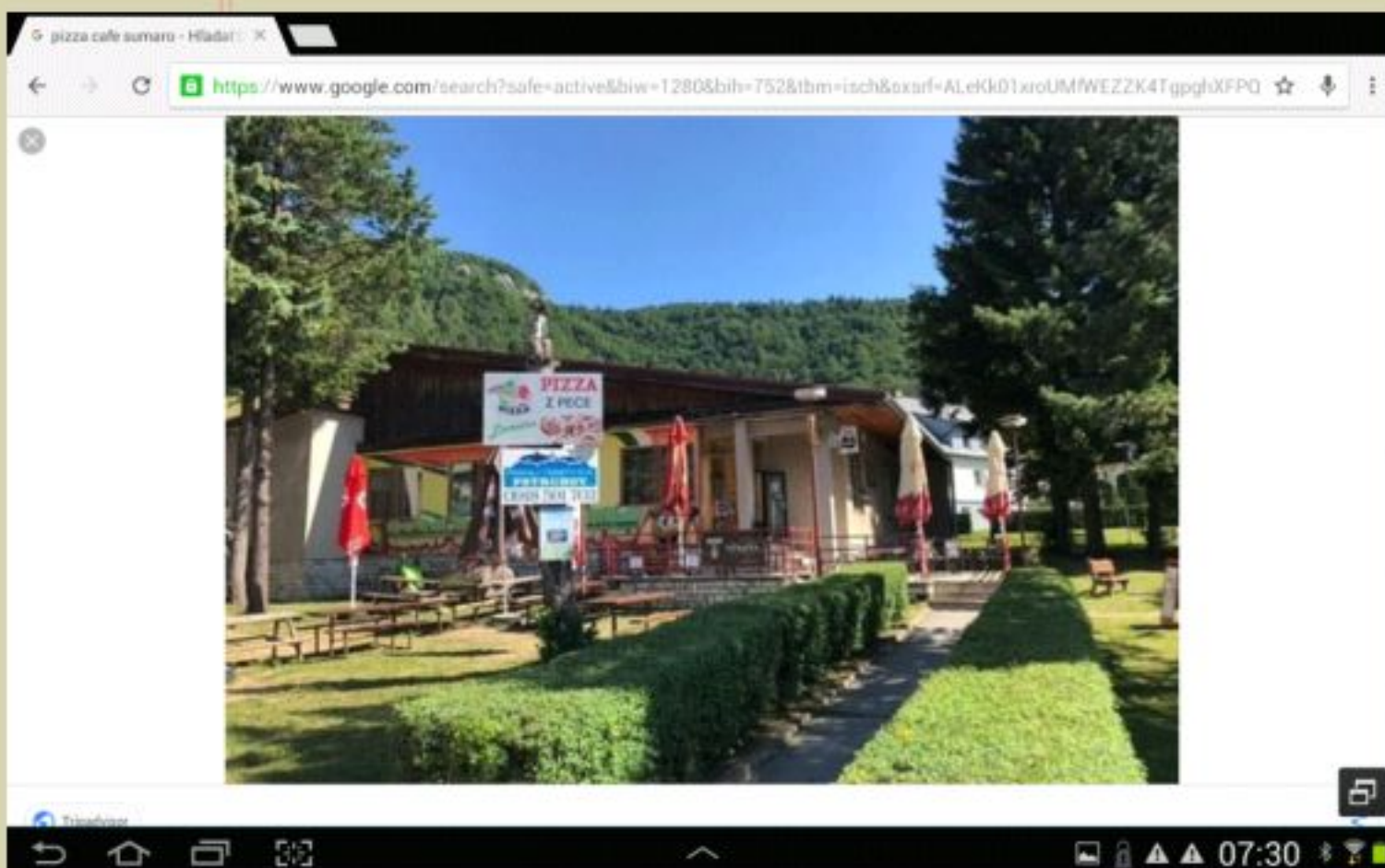
Tieto trasy slúžia len na účely plánovania. Možno zistíte, že v dôsledku stavebných projektov, premávky, počasia alebo iných udalostí sa môžu podmienky odlišovať od výsledkov na mape. Pri plánovaní trasy by ste to mali zohľadniť. Musíte sa

07:16

Cestou sa môžeme zastaviť v
Kaštieli -Radvanskych alebo navštíviť kostol
Nanebovzatia pani Marie.



Naobedovať sa môžeme po ceste buď v Mcdonald
alebo v pizzérii Cafe Sumaro




V Dedinkách sa možné ubytovať v Aqualand
Cottage .

Cena: 615€ na 3 noci pre 4 osoby

Tel.č. 0915 225 335

aqualand cottage dedinky - x

← → ↻ <https://www.google.com/search?safe=active&biw=1280&bih=752&tbm=isch&sxsrf=ALeKk01KHbdOj96Gc3VspuhHh0i-se> ☆ 🔊 ⋮



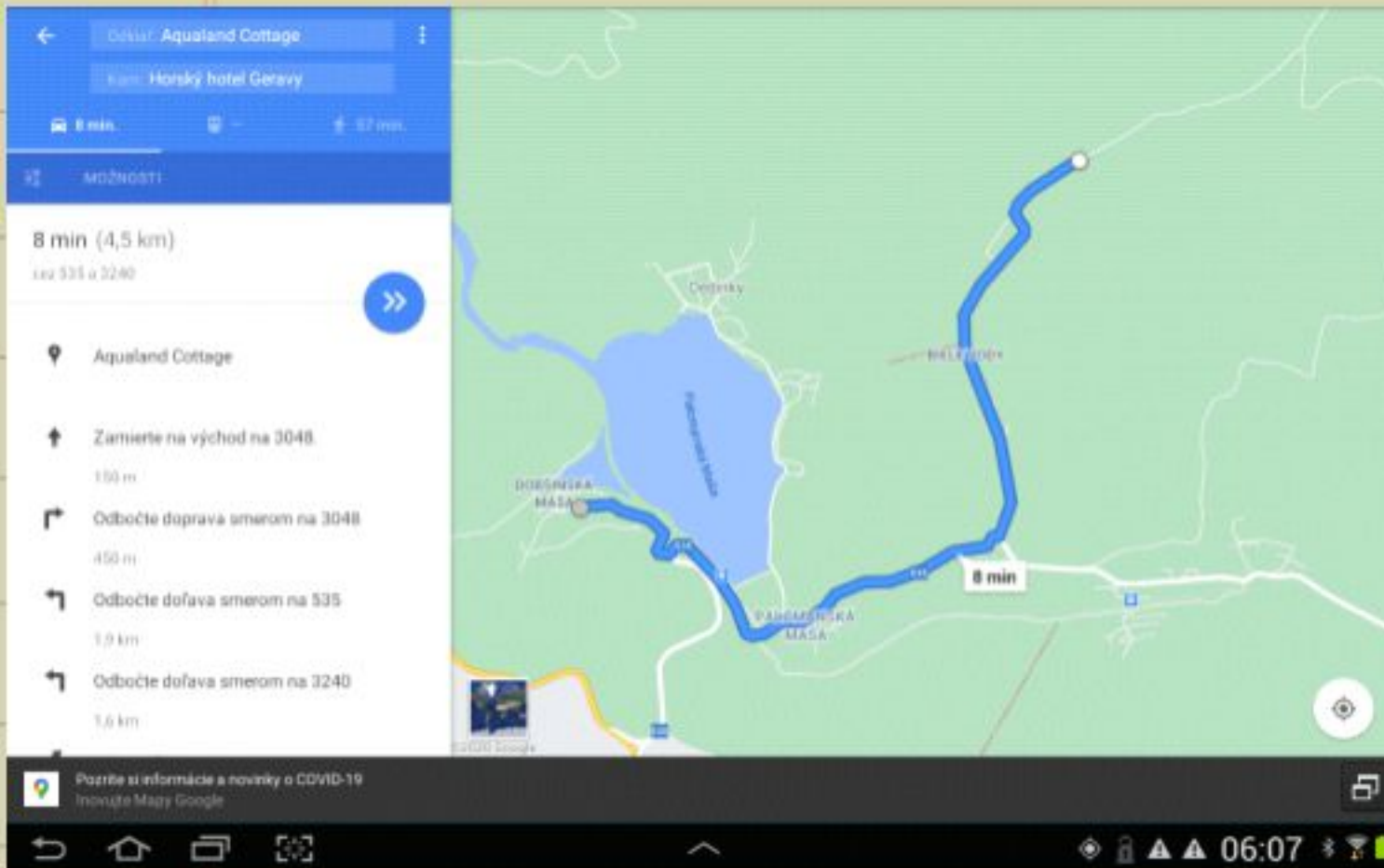
www.booking.com

Aqualand Cottage, Dedinky – aktualizované ceny na rok 2020

⏪ 🏠 📄 🌐 ⏩ 🔒 📷 ⚠️ ⚠️ 07:35 🔋 📶

2.deň

Zraz:Aqualand Cottage o 7:00 smer Chata Horáreň



Trasa sa začne pri, Chata Horáreň, pokračuje cez

- Geravy a skončí v Dedinkách.

Časový rozvrh : Chata Horáreň - Bikšová lúka -

Lesnica 1hod. - Biely potok (ústie) 1 až 2 hodiny -

tiesňava Kysel' (ústie) 3 až 4hod. - Sokolia dolina

(ústie) 1,45hod. - Sokolia solina (vrchol) 1hod. -

pod Bykárkou 20min. - Klauzy 1hod. - Sokolia

dolina (ústie) - tiesňava Kysel' (ústie) - Biely potok

(ústie) - Lesnica - Bikšová lúka - Chata Horáreň

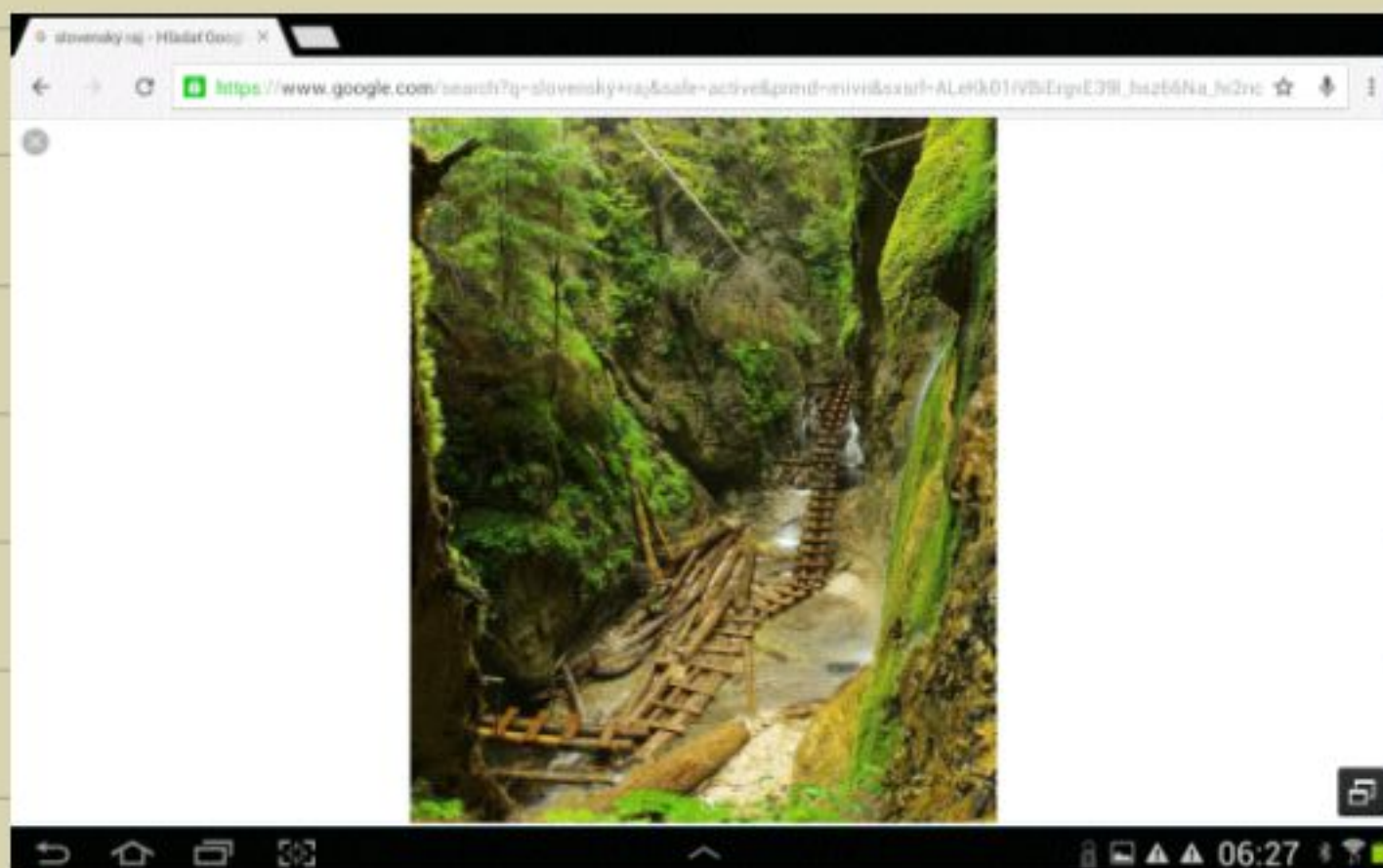
Spolu : 8 a pol hodiny v ratenie do Aqualand

Cottage cca. o 15:30

Vysokohorské poistenie: 1,20€ deň/osoba=4,80€

Slovenský raj je horské pásmo na východnom Slovensku v oblasti Spiša. Je považovaný za jednu z najkrajších prírodných oblastí Slovenska. Z geomorfologického hľadiska patrí do Spišsko-gemerského krasu a leží v severovýchodnej časti Slovenského rudohoria

Dedinky sa nachádzajú v okrese Rožňava, sú významnou časťou v NP Slovenský kras.



3.deň odchod z Aqualand Cottage o 10:00,
príchod do Želiezoviec o 13:30 cca, je to 243 km
po ceste na späť môžeme vidieť Vysoke Tatry,
Liptovsku Maru, námestie SNP v BB (trasa cez
dialnicu PP-LM-RK-BB)

Na obed pôjdeme do pizzerie Olivo, Banská
Bystrica.

