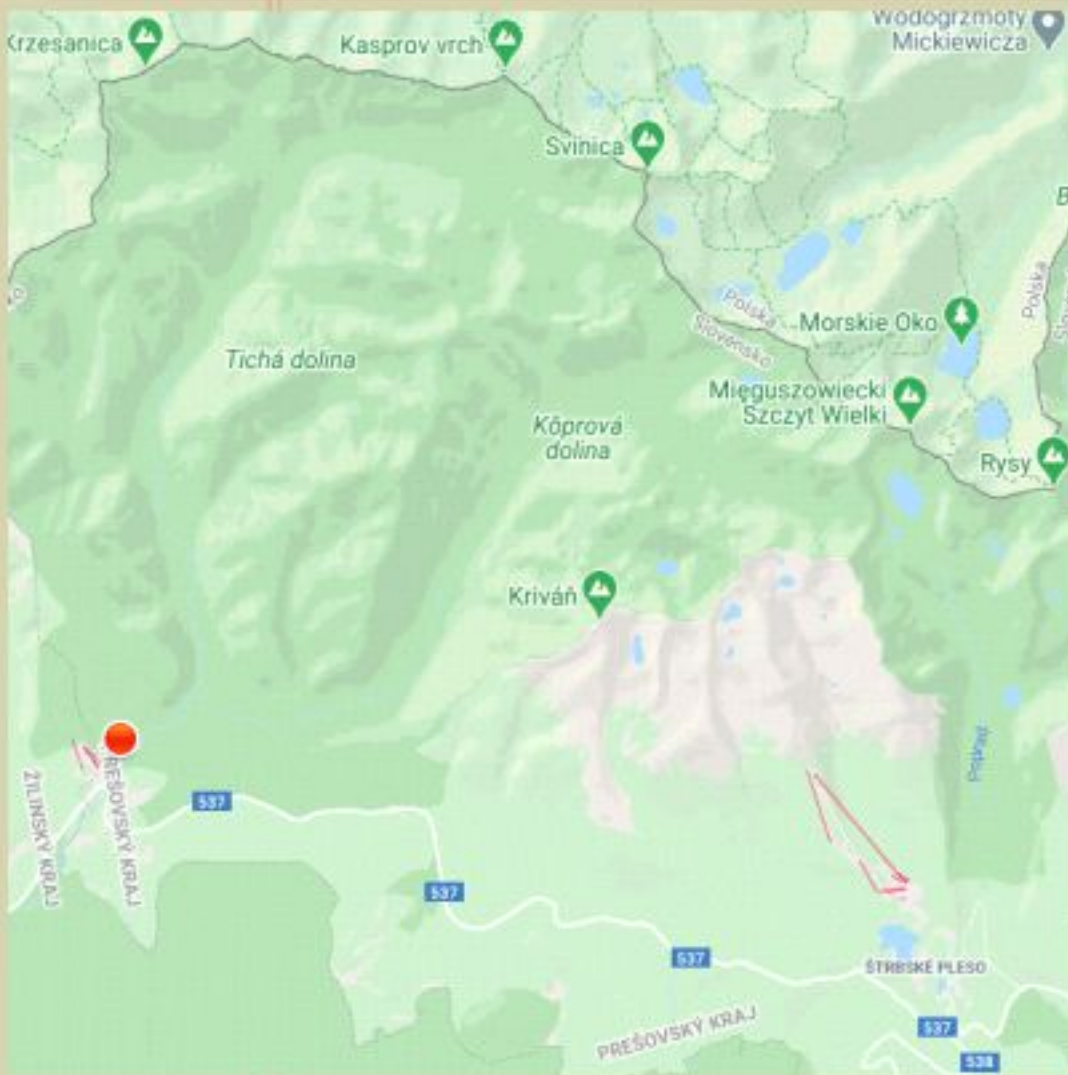


Západné Tatry

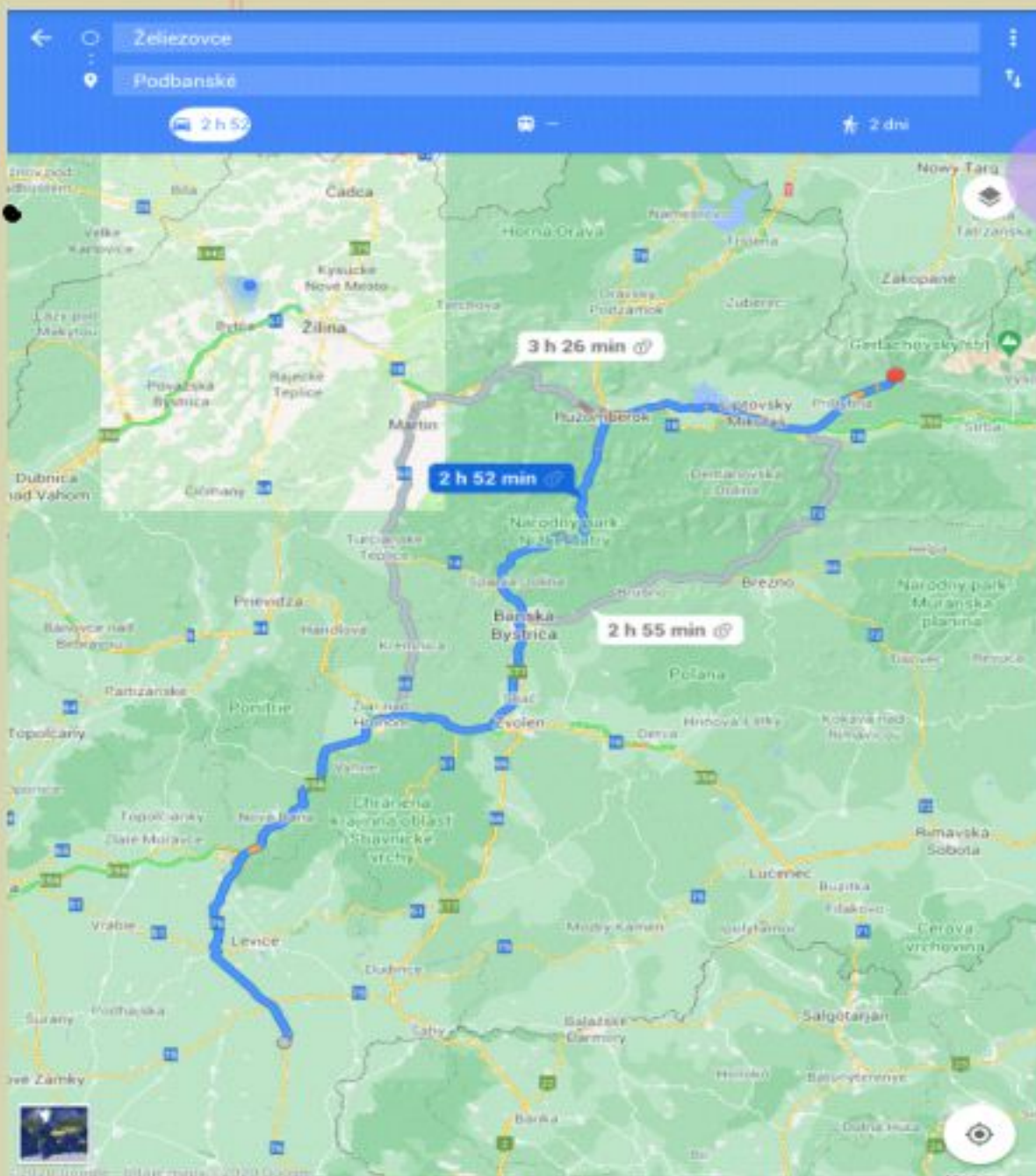
1.



Odchod

7 : 00

2.



Prichod

13 : 00

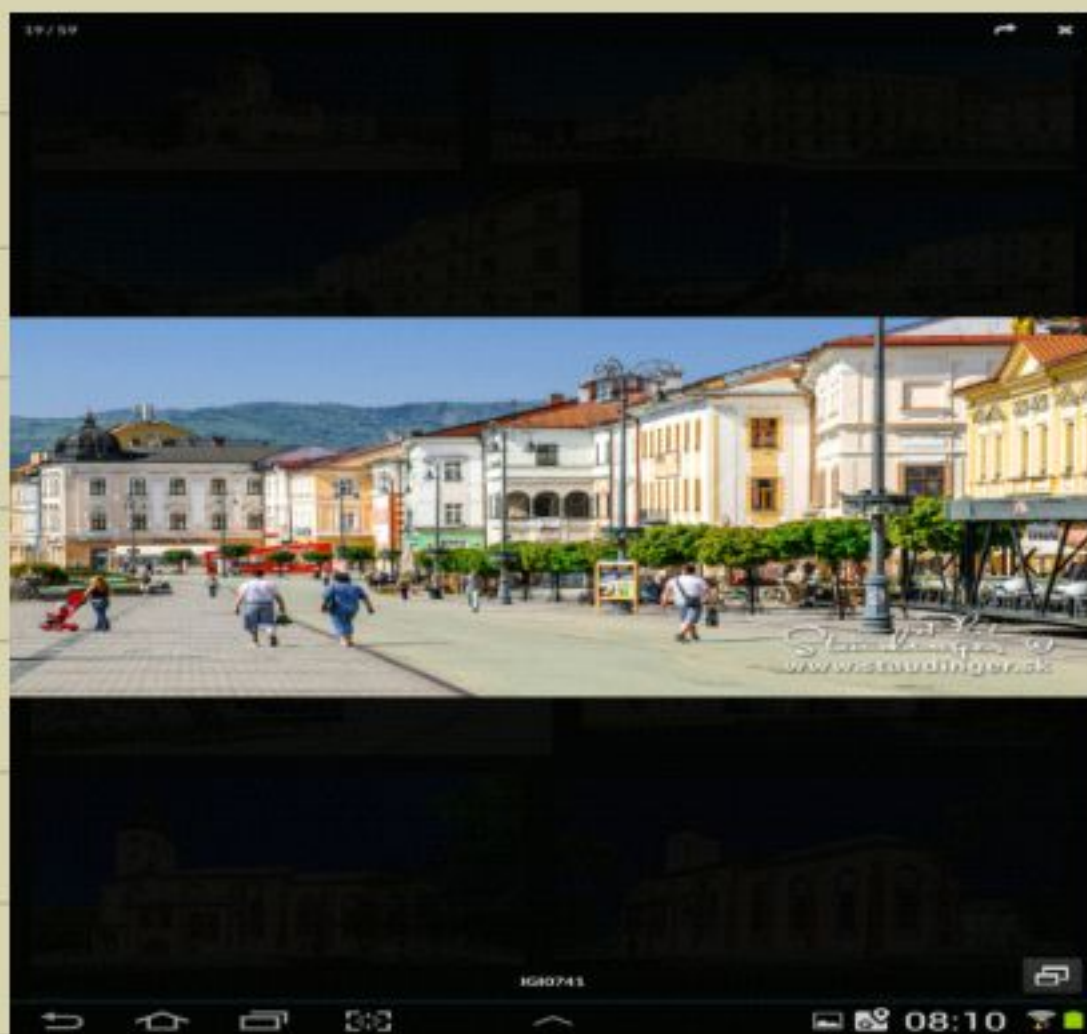
2 h 52 min (220 km)
cez E571/E58

Atrácie popri ceste:

Nová Baňa- vyhliadková veža

Banská Bystrica- obedná pauza- Magnoli

Prehliadka mesta



UBYTOVANIE

- penzi3n Nebeski

-550€ (2 noci, strava-raňajky,obed,večera)5 ľudí

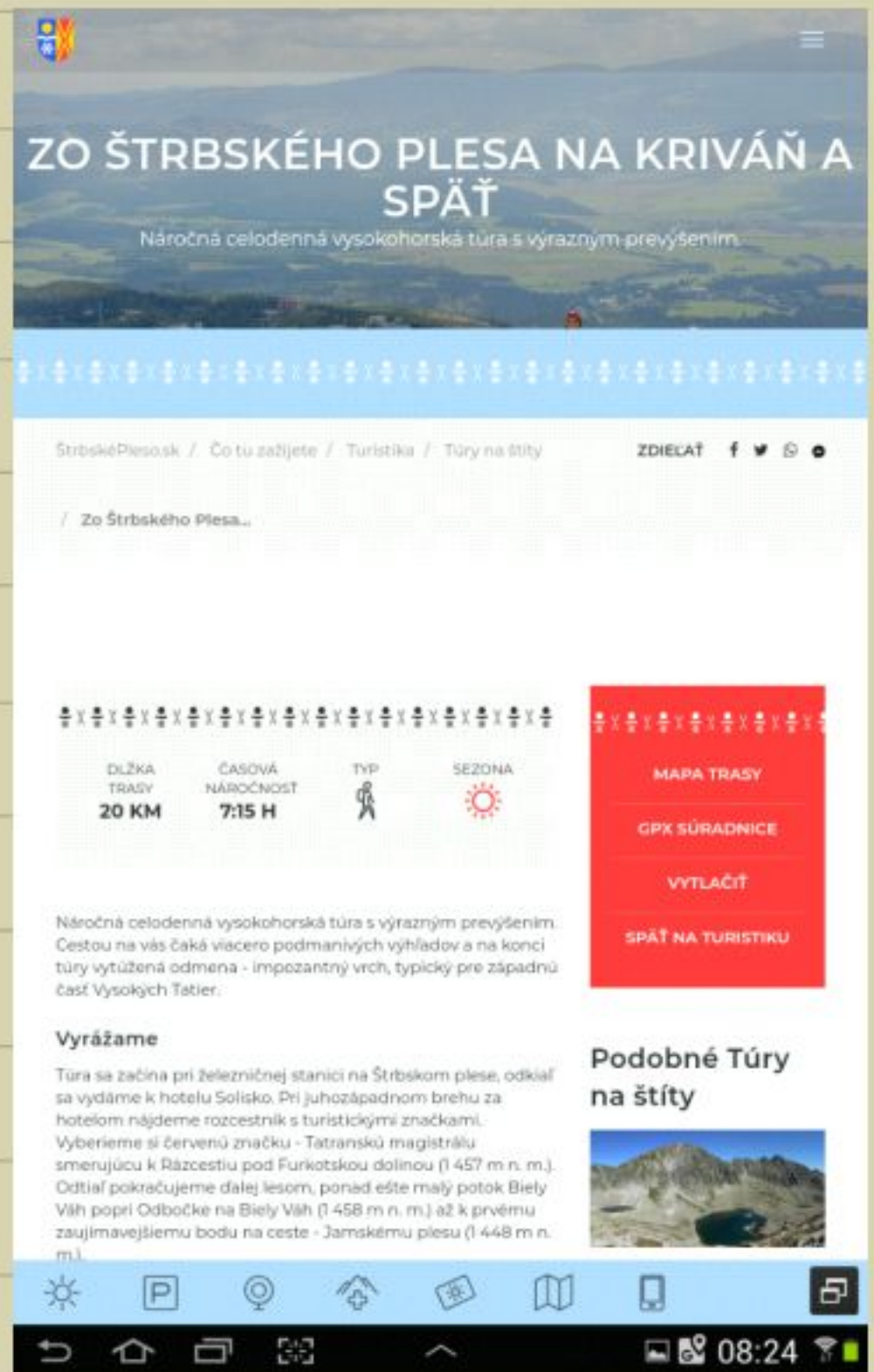
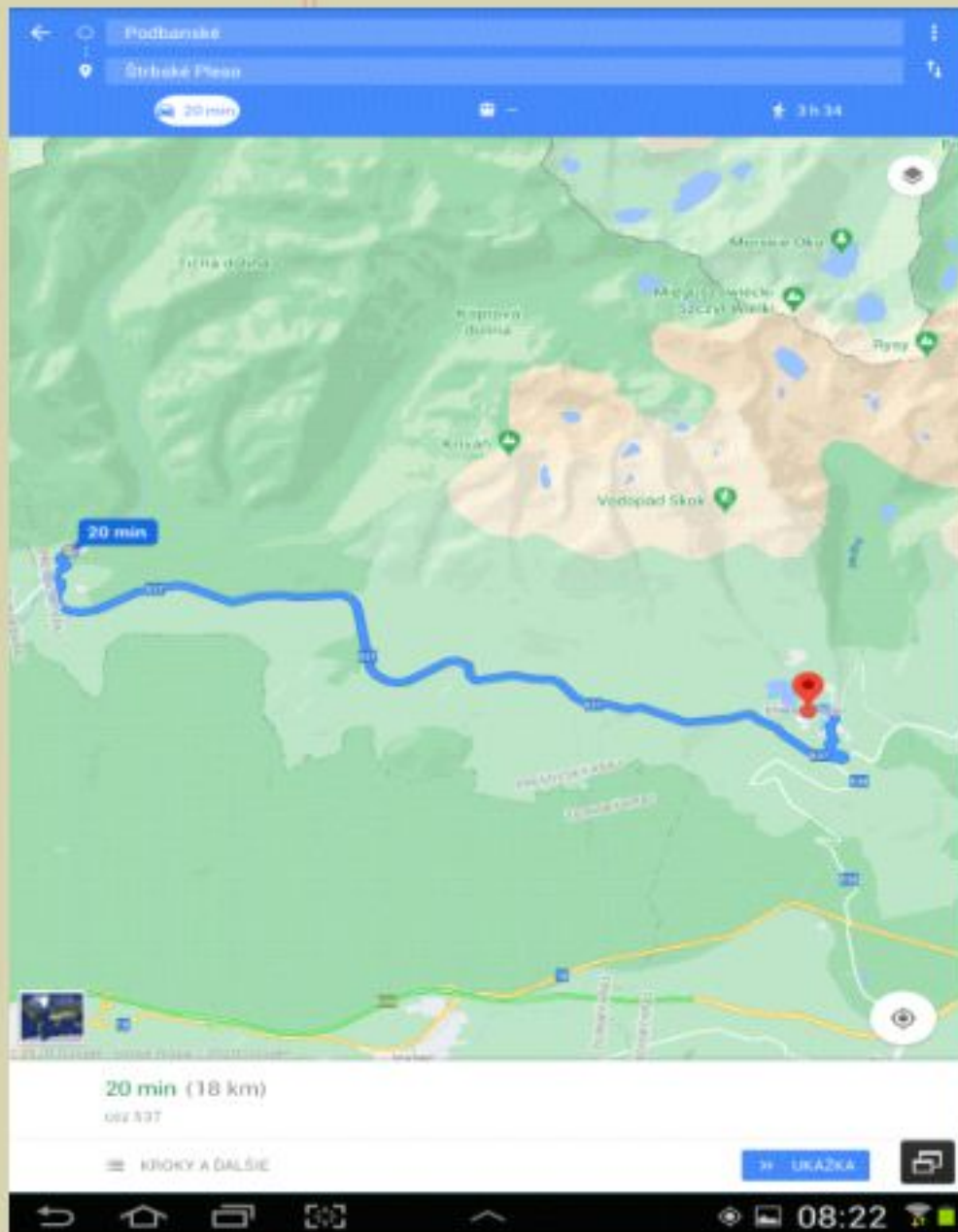
- kontakt 052/426 28 00



TÚRA- Kriváň

Odchod o 6:00

Príchod cca 14:00



Vyrážame

Túra sa začína pri železničnej stanici na Štrbskom plese, odkiaľ sa vydáme k hotelu Solisko. Pri juhozápadnom brehu za hotelom nájdeme rozcestník s turistickými značkami. Vyberieme si červenú značku - Tatranskú magistrálu smerujúcu k Rázcestiu pod Furkotskou dolinou (1 457 m n. m.). Odtiaľ pokračujeme ďalej lesom, ponad ešte malý potok Biely Váh popri Odbočke na Biely Váh (1 458 m n. m.) až k prvému zaujímavejšiemu bodu na ceste - Jamskému plesu (1 448 m n. m.).

Kriváň (vrch v Tatrách)

vrch vo Vysokých Tatrách



Kriváň (poľ. Krywań, nem. Kriwan, maď. Kriván) je vrch na konci rássochy, ktorá sa od hlavného hrebeňa Vysokých Tatier odvetvuje v Čubrine. Leží nad Nefcerkou, Kôprovou a Važeckou dolinou na svojimi J a JZ výbežkami zasahuje do Liptovskej kotliny. Je to jeden z najvyšších vrchov Slovenska. Dosahuje výšku 2 494,7 m n. m. Od 19. storočia je neoficiálnym symbolom slobody Slovákov a slovanskej súdržnosti.

Medzi rokmi 1960 až 1990 bol zobrazený s vatrou na znaku Slovenska v štátnom znaku Česko-Slovenska. Dočasne nahradil tradičný slovenský znak s trojvrším a krížom, ktorý je dnes v štátnej symbolike Slovenskej republiky. V roku 2005 bolo rozhodnuté, že bude zobrazený aj na slovenských eurominciach. Po Kriváni je pomenovaná aj planétka (24260) Kriváň.

Kriváň

vrch



☰ **Obsah** ▾

Cesta domov (z Podbanskeho do Želiezovec)

-čas odchodu 9:00

-čas príchodu 14:00

-atrakcie popri ceste:

Bobová dráha



Vodný raj Vyhne



Obená prestávka po ceste domov:

Na obed pôjdeme k babke a dedkovi :))

